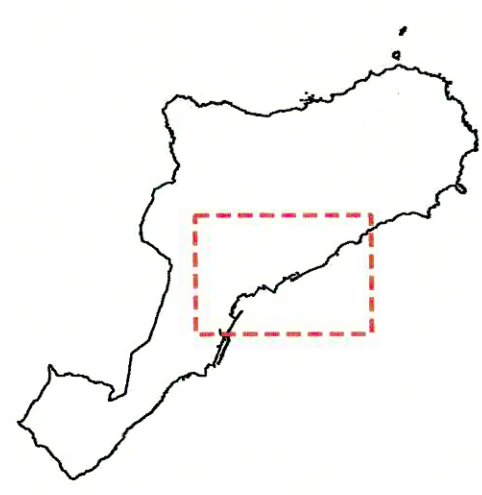




















 Aprobado definitivamente de forma parcial por la Comisión de Ordenación del Territorio y Medio Ambiente de Canarias en su acuerdo de fecha: **30 NOV. 2005**  
 Jefe de Sección del Servicio de Apoyo a la C.O.T.M.A.C. Occidental  


**TEXTO REFUNDIDO APROBADO EL 22 DE JULIO 2005**  
 El Secretario Delegado

Aprobado definitivamente: **18 OCT 2002**  
 Aprobado parcialmente: **21 MAR 2003**  
 Aprobado definitivamente: **29 DIC 2004**  
 EL ENCARGADO DEL SERVICIO



SUELO URBANO:	SUELO URBANIZABLE:	SUELO RÚSTICO:	
 SUC Consolidado	 SUSO Sectorizado Ordenado	 SRPH Protección Hidrológica	 SRPP Protección Paisajística
 SUNC No Consolidado	 SUSNO Sectorizado No Ordenado	 SRPM Protección Minera	 SRPN Protección Natural
 Ámbito Interés Cultural (Conjunto Histórico)	 SUNSD No Sectorizado Diferido	 SRPCO Protección Costera	 SRPE Protección de Entornos
 BIC		 Protección Costera / Protección Natural	 SRPT Protección Territorial
		 SRPA Protección Agraria	 SRAR Asentamiento Rural
		 SRPI Protección de Infraestructuras	

- - - - - Límite Término Municipal  
 - - - - - Delimitación Espacio Natural (Parque Rural de Anaga)  
 Delimitación de dominio público marítimo-terrestre  
 Línea probable de deslinde en el tramo (ley 22 de 1988)  
 Delimitación franja de servidumbre de protección de la costa  
 LOS USOS EN LA ZONA DE SERVIDUMBRE DE PROTECCIÓN SE AJUSTARÁN A LO DISPUESTO EN LOS ARTÍCULOS 24,25 Y 26 DE LA LEY DE COSTAS.  
 LAS OBRAS E INSTALACIONES EXISTENTES EN LAS ZONAS DE DOMINIO PÚBLICO Y DE SERVIDUMBRE DE PROTECCIÓN SE REGULAN POR LO DISPUESTO EN LA DISPOSICIÓN TRANSITORIA CUARTA DE DICHA LEY.

**EXCMO. AYUNTAMIENTO DE SANTA CRUZ DE TENERIFE**  
 ÁREA DE GOBIERNO DE SERVICIOS TERRITORIALES  
 DIRECCIÓN TÉCNICA DE POLÍTICAS TERRITORIALES

**PLAN GENERAL DE ORDENACIÓN URBANÍSTICA**  
 MODIFICACIÓN DEL PGOU-92 Y ADAPTACIÓN BÁSICA AL DL - 1/2000

PLANO: **CLASIFICACIÓN Y CATEGORIZACIÓN DE SUELO. (LITORAL DE ANAGA)**

ESCALA: 1/10.000  SUSTITUYE A: PLANO N. **O-1C**

FECHA: ENERO 2.005